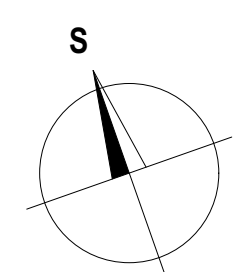









① ② ③ ④ ⑤ ⑥ ⑦ ⑧ ⑨ ⑩ ⑪ ⑫ ⑬ ⑭ ⑮ ⑯



 NAVRHOVANÉ (NOVÉ) ČÁSTI OBJEKTU
 STÁVAJÍCÍ KONSTRUKCE
 SROVNÁVACÍ ROVINA +0,000 = 407,57
 NOVÉ SEDAČKY SKLOPNÉ, POLICE PRO
 MODULOVÉ OSY, OSY OCELOVÝCH PRV
 HRANICE POZEMKŮ Z KATASTRÁLNÍ MA

DOKUMENTACE PRO ÚZEMNÍ ŘÍZENÍ JE ZPRACOVÁNA DO PODKLADU "PASPORT - DÍLČÍ DOMĚŘENÍ ZEMNÍ STADION TŘEBÍČ UL. KATERYNY Z VALDŠTEJNA"
 PRO DALŠÍ STUPNĚ PROJEKTOVÉ DOKUMENTACE NUTNO PROVĚST DOMĚŘENÍ OBJEKTU, VČETNĚ VÝŠKOVÝCH ÚROVNÍ.
 V DOKUMENTACI NEJSOU SPECIFIKOVÁNY NÁSLAPNÉ VRSTVY PODLAH, OBKLADY STĚN, PODHLADY.
 SROVNÁVACÍ ROVINA ±0,000 = 407,570 m.n.m.

ZODPOVĚDNÝ PROJ.: ING. JAN LUKÁŠEK	HL. INŽENÝR PROJ.: ING. PAVEL HRUŽA	VÝPRAVCOVAL: ING. PAVEL HRUŽA	KONTROLOVAL: ING. JAN LUKÁŠEK	 Plan projekt Kapsch, s.r.o. Babuškovská 87/II/10 574 01 Třebíč www.kapsch.cz/planyprojekt
INVESTOR: MĚSTO TŘEBÍČ, KARLOVO NÁM. 1465, 674 01 TŘEBÍČ MÍSTO STAVBY: TŘEBÍČ, k.ú. Třebíč (780738), parc. č. st. 2695, st.7305, st.2692, 150/1 NÁZEV AKCE: REVITALIZACE ZIMNÍHO STADIONU V TŘEBÍČI UL. KATERYNY V VALDOŠTEJNA				
STUPEŇ P.D.: DOKUMENTACE PRO VYDÁNÍ ÚZEMNÍHO ROZHODNUTÍ ČÁST PROJEKTU: D. VÝKRESOVÁ DOKUMENTACE OBSAH VÝKRESU: PŮDORYS 4NP - NAVRHOVANÝ STAV				
MĚŘÍTKO: 1:150 DATUM: 12/2016 FORMÁT: DINA4 Č. ZAKÁZKY: R1-1114 ČÍSLO VÝKRESU: D.17 Č. PAR.:				